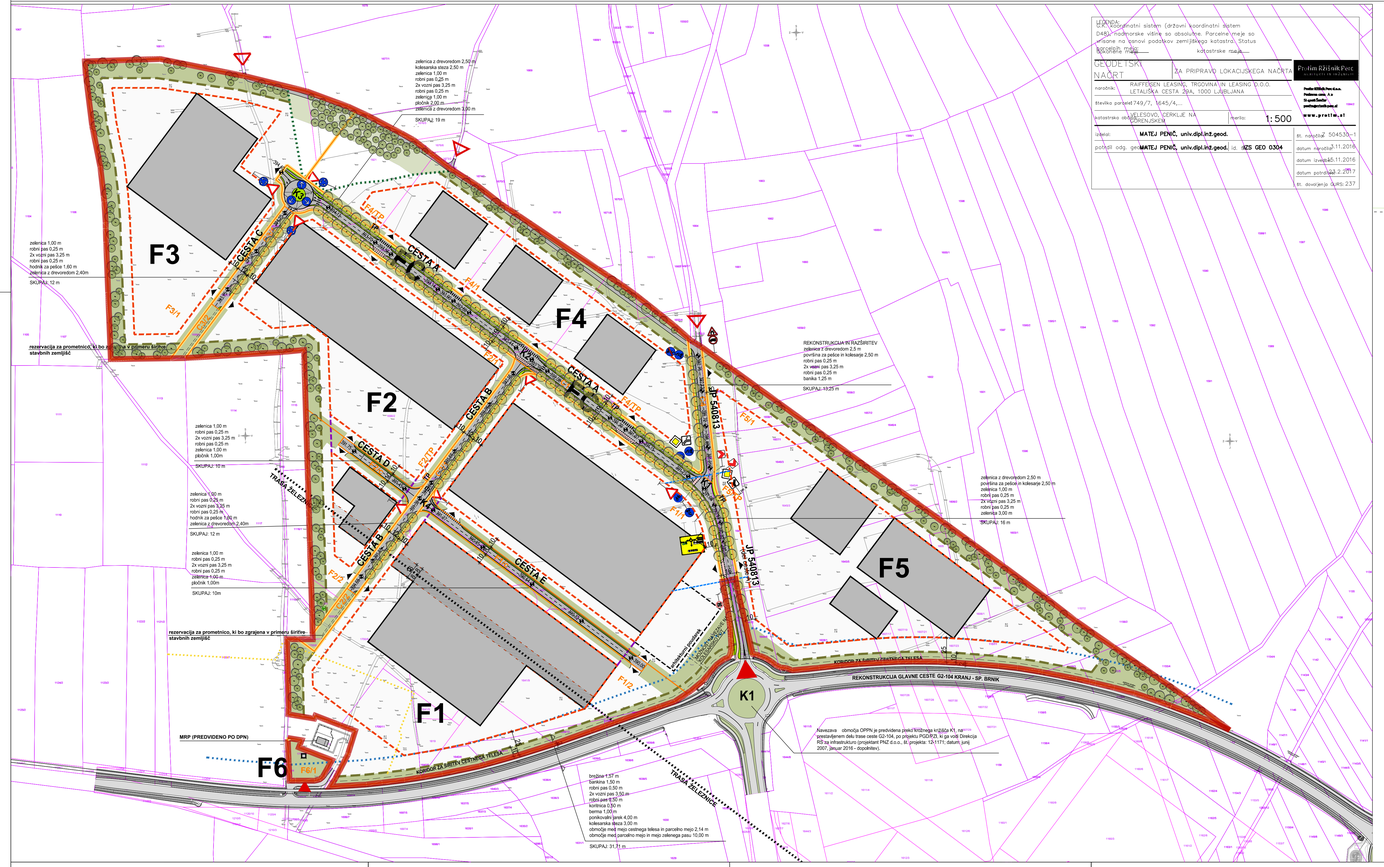

UPORAB: DRAVA: Koordinatni sistem Gaussovo-Kruegerjeve projekcije - Slovenska kartografska projekcija - Datum D48/GK. Podrobnejše vrstne so obsežne. Parcelne meje so risane na kopiji katastrskega prikaza. Status katastrske mase: katastrske mase

GEODETSKI NAČRT ZA PRIPRAVO LOKACIJSKEGA NAČRTA

naročnik:	RAIFFEISEN LEASING, TRGOVINA IN LEASING D.O.O. LETALIŠKA CESTA 29A, 1000 LJUBLJANA
številka parcel:	749/7, 1645/4,
katastrska občina:	LESENO VERKLJE NA GORENJSKEM
izdelal:	MATEJ PENČ, univ.dipl.inž.geod.
pooblil odg. geodeta:	MATEJ PENČ, univ.dipl.inž.geod. iz IZS GEO 0304

merilo: 1:500

št. elaborata:	Z 5045/3-1
datum izdelave:	11.2016
datum izvedbe:	11.2016
datum pregleda:	2.2016
št. dovoljenja:	IZKS 237

Protim RZSteK Perc

Rudo RZSteK Perc d.o.o.
Podjetje za inž. in svetovanje
Št.gorski Šentjur
protim@siol.net
www.protim.si

KARAKTERISTIČNI PREČNI PREREZI CEST M 1:100

KARAKTERISTIČNI PREČNI PREREZ GLAVNE CESTE GII-104/1136

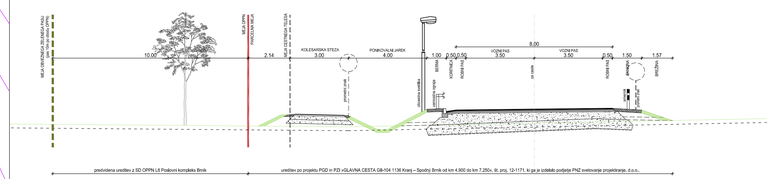

KARAKTERISTIČNI PREČNI PREREZ CESTE A
południ del - od krožišča do prvega uvoza/izvoza

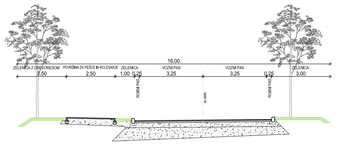

KARAKTERISTIČNI PREČNI PREREZ CESTE A
severni del - do krožnega križišča s cesto C



KARAKTERISTIČNI PREČNI PREREZ CESTE JP 540813



KARAKTERISTIČNI PREČNI PREREZ CEST B IN C

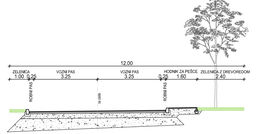

KARAKTERISTIČNI PREČNI PREREZ CEST D IN E



4. NAČRT PROSTORSKE UREDITVE

LEGENDA:

- MEJA OPPN
- PARCELNA MEJA - OBSTOJEČE
- MEJA FUNKCIONALNE ENOTE
- MEJA PARCELE ZA GRADNJO
- GRADBENA MEJA
- GRADBENA MEJA - v primeru združitve parcel
- GRADBENA MEJA ZA UMEŠČANJE ARHITEKTURNEGA POUDARKA
- NOV OBJEKT
- NOVA TRAFO POSTAJA
- TRASA PREDVIDENE IZVENNIVOJSKE ŽELEZNICE
- VAROVALNI PAS GLAVNE CESTE - 25m
- KORIDOR ZA RAZŠIRITEV GLAVNE CESTE
- OBMOČJE ŽIVOTINJ KATEREGA SO DOPUSTNI NAZIDANI IN POODEBNI POVEZOVALNI OBJEKTI (MED F1 IN F5)
- DOSTOP NA OBMOČJE
- OHRANJANJE DOSTOPA DO SOSEDNJIH OBMOČIJ
- UVOZ NA PARCELO
- CESTNA POVRŠINA
- PLOČNIK
- KOLESARSKA STEZA
- OZELENITEV
- JAVNE ZELENE POVRŠINE
- MEJA OBVEZNEGA ZELENEGA PASU
- DREVORED
- PROMETNI ZNAK

S

*OPOMBA: Prometni režim se lahko spremenja glede na potrebe območja.

SPREMEMBE IN DOPOLNITVE OBČINSKEGA PODROBNEGA PROSTORSKEGA NAČRTA OBMOČJA L8 POSLOVNI KOMPLEKS BRNIK - ST. 2

pripravljalec: subjectivec:	OBČINA CERKLJE NA GORENJSKEM, Trg Davorina Jenka 13, 4207 Cerklje na Gorenjskem
investitor: investor:	ATL Alpha Upravljanje nepremičnin d.o.o. Cesta na Mestni log 88A, 1000 Ljubljana
naziv podrobnega načrta: municipal detail plan:	SPREMEMBE IN DOPOLNITVE OBČINSKEGA PODROBNEGA PROSTORSKEGA NAČRTA OBMOČJA L8 POSLOVNI KOMPLEKS BRNIK - ST. 2
naslov risbe: drawing title:	PROMETNO TEHNIČNA SITUACIJA
odg.vodja izdelave OPPN: senior spatial planner:	EVGENIJA PETAK, univ. dipl. inž. arh. — id. št.: id no.: ZAPS 1111 PA PPN
prostorski načrtovalec: spatial planner:	EVGENIJA PETAK, univ. dipl. inž. arh. — id. št.: id no.: ZAPS 1111 PA PPN
sodelavec: co-worker:	NINA PISK, mag. inž. arh. — datoteka: file: P159180_SOOPPN.dwg
sodelavec: co-worker:	datum: date: 6/2024

Protim RZSteK Perc d.o.o.
Podjetje za inž. in svetovanje
Št.gorski Šentjur
protim@siol.net
www.protim.si

ID:	3280
merilo: scale:	1:2000
faza projekta: project phase:	dopolnjen osnutek
št. projekta: project no.:	P 159180
št. risbe: drawing no.:	4.3